

OKRESNÝ ÚRAD STROPKOV

pozemkový a lesný odbor

Športová 2, 091 01 Stropkov

účastníkom konania
verejnou vyhláškou

Váš list číslo/zo dňa

Naše číslo
OU-SP-PLO-2023/000324-097

Vybavuje/linka
Ing. Homolová/4755727

Stropkov
06. 07. 2023

Vec

Rozhodnutie o nariadení pozemkových úprav v katastrálnom území Gribov
- oprava písomného vyhotovenia rozhodnutia podľa § 47 ods. 6 zákona SNR č. 71/1967 Zb.

Okresný úrad Stropkov, pozemkový a lesný odbor (ďalej „OÚ-SP-PLO“) ako príslušný správny orgán podľa § 5 ods. 4 zákona SNR č. 330/1991 Zb. o pozemkových úpravách, usporiadaní pozemkového vlastníctva, pozemkových úradoch, pozemkovom фонде a pozemkových spoločnostiach v znení neskorších predpisov (ďalej len „zákon o pozemkových úpravách“) v súlade s § 46 zákona SNR č. 71/1967 Zb. o správnom konaní v znení neskorších predpisov nariadil podľa § 8 ods.1 zákona o pozemkových úpravách rozhodnutím č. OU-SP-PLO-2023/000324-054 zo dňa 14. 03. 2023 (ďalej len „rozhodnutie“) pozemkové úpravy k nehnuteľnostiam v katastrálnom území Gribov v zmysle § 2 ods. 1 písm. a) zákona o pozemkových úpravách.

V súlade s § 47 ods. 6 zákona SNR č. 71/1967 Zb. o správnom konaní v znení neskorších predpisov opravuje zrejmu nesprávnosť v písomnom vyhotovení rozhodnutia nasledovne:

- 1.) Vo výrokovej časti rozhodnutia na strane 1:
opravuje bod 2.2. tak, že čísla parcel 271/1, 271/2 **nahrádza** číslami 272/1, 272/2,
dopĺňa bod 2.2. tak, že za parcelu 272/2 **vkkladá** parcelu 289, za parcelu 324/2 **vkkladá** parcelu 324/3 a za parcelu 331/2 **vkkladá** parcely 331/3, 332, 333/1, 333/2, 334/1, 334/2.
- 2.) V odôvodnení rozhodnutia na strane 2:
opravuje odsek 4 písm. b) tak, že čísla parcel 271/1 a 271/2 **nahrádza** číslami 272/1 a 272/2,
dopĺňa odsek 4 písm. b) tak, že za parcelu 272/2 **vkkladá** parcelu 289, za parcelu 324/2 **vkkladá** parcelu 324/3 a za parcelu 331/2 **vkkladá** parcely 331/3, 332, 333/1, 333/2, 334/1, 334/2.
- 3.) V mapovom podklade, ktorý je prílohou rozhodnutia opravuje priebeh hranice obvodu projektu tak, že **parcelu C-KN č. 313/7** s druhom pozemku trvalo trávny porast **zahrnie** do obvodu projektu pozemkových úprav v katastrálnom území Gribov (ďalej len „PPÚ Gribov“) a **parcelu C-KN č. 319/2** s druhom pozemku les **vyjme** z obvodu PPÚ Gribov v súlade s výrokovou časťou rozhodnutia bod 2 a odôvodnením na strane 2 ods. 4.

K oprave zrejmej nesprávnosti po vydaní rozhodnutia správny orgán pristúpil z dôvodu zjednotenia obsahu Elaborátu prípravného konania PPÚ Gribov s rozhodnutím a mapovým podkladom, ktorý je prílohou rozhodnutia.

Vo výrokovej časti rozhodnutia v bode 2.2., ako aj v odôvodnení na strane 2, ods. 4 písm. b) boli nesprávne uvedené parcely CK-N č. 272/1 a 272/2 s druhom pozemku les. Namiesto nich boli uvedené parcely C-KN č. 271/1 a 271/2, ktoré ani v katastrálnom území Gribov neexistujú. V mapovom podklade sú správne z obvodu PPÚ Gribov vyňaté parcely C-KN č. 272/1 a 272/2.



OKRESNÝ
URAD
STROPKOV

Telefón
+421/54/475 57 27

Fax
+421/54/718 20 14

E-mail
Monika.Homolova2@minv.sk

Internet
www.minv.sk

IČO
00151866

Vo výrokovej časti rozhodnutia v bode 2.2. neboli uvedené ako vyňaté z obvodu PPÚ Gribov parcely s druhom pozemku les v stave C-KN č. 289, 324/3, 331/3, 332, 333/1, 333/2, 334/1, 334/2, rovnako aj v odôvodnení na strane 2, ods. 4 písm. b), no v mapovom podklade sú vyňaté z obvodu PPÚ Gribov.

V mapovom podklade je zahrnutá do obvodu PPÚ Gribov parcela C-KN č. 319/2 s druhom pozemku les, no vo výrokovej časti rozhodnutia v bode 2.2., ako aj v odôvodnení na strane 2 ods. 4 písm. b) je uvedená parcela vyňatá z obvodu PPÚ Gribov, ako aj parcela C-KN č. 313/7 s druhom pozemku trvalo trávny porast je v mapovom podklade vyňatá z obvodu PPÚ Gribov, no vo výrokovej časti rozhodnutia v bode 2.3., ako aj v odôvodnení na strane 2, ods. 4 písm. c) nie je táto parcela s druhom pozemku trvalo trávny porast uvedená ako parcela vyňatá z obvodu PPÚ Gribov.

Zahrnutím parcely C-KN č. 313/7 s druhom pozemku trvalo trávny porast a vyňatím parcely č. C-KN č. 319/2 s druhom pozemku les, sa nezmarí účel pozemkových úprav.


K rozporu medzi obsahom Elaborátu prípravného konania PPÚ Gribov, rozhodnutím a mapovým podkladom, ktorý je prílohou rozhodnutia došlo z dôvodu dlhého časového obdobia od ukončenia prípravného konania v roku 2012, po nariadenie pozemkových úprav rozhodnutím č. OU-SP-PLO-2023/000324-054 zo 14.03.2023.

V ostatných častiach sa rozhodnutie nemení. Táto oprava je neoddeliteľnou súčasťou rozhodnutia.

Oprava písomného vyhotovenia rozhodnutia sa oznamuje účastníkom konania verejnou vyhláškou podľa § 26 ods. 2 zákona SNR č. 71/1967 Zb. o správnom konaní tak, že sa vyvesí po dobu 15 dní na úradnej tabuli správneho orgánu. Posledný deň tejto lehoty je dňom doručenia. Súčasne sa rozhodnutie zverejní na dočasnej úradnej tabuli správneho orgánu v obci Gribov a na internetovej stránke správneho orgánu.


I príloha

Okresný úrad Stropkov
pozemkový a lesný odbor
Športová 2, 091 01 Stropkov
-3-


Mgr. Roman Kudič
vedúci odboru

Vyvesené na úradnej tabuli
obce Gribov dňa: 06.07.2023

Zvesené z úradnej tabule
obce Gribov dňa: 21.07.2023


pečiatka, podpis





pečiatka, podpis




Vyvesené na úradnej tabuli
správneho orgánu dňa: 06.07.2023

Zvesené z úradnej tabule
správneho orgánu dňa: 21.07.2023


pečiatka, podpis

Okresný úrad Stropkov
pozemkový a lesný odbor
Športová 2, 091 01 Stropkov
-3-


pečiatka, podpis

Okresný úrad Stropkov
pozemkový a lesný odbor
Športová 2, 091 01 Stropkov
-3-

Príloha č. 1 opravy písomného vyhotovenia rozhodnutia

Mapový podklad – grafické znázornenie obvodu Projektu PÚ v katastrálnom území Gribov



Legenda:

— hranica obvodu Projektu PÚ v k. ú. Gribov